

Sélection de ressources – juillet 2020

Un monde d'îles



dany13, DSC00031/French Polynésie/Mooréa Island, 2012

La Bpi vous propose d'explorer le thème des îles à travers une sélection de documents à consulter en ligne ou à la bibliothèque du 7 juillet au 1^{er} septembre 2020, niveau 2, tables de valorisation du bureau Histoire-Géographie.

Un monde d'îles

Du 7 juillet au 1^{er} septembre 2020

Selon la Convention des Nations Unies sur le droit de la mer, l'île se définit comme une étendue naturelle de terre entourée d'eau qui reste découverte à marée haute. Sur cet espace clos et fini, la vie doit être soutenable.

Il y aurait environ 460 000 îles sur notre planète mais, entre îlots, îles provisoires et nouvelles îles en formation, toutes n'ont pas encore été cartographiées. Leur réalité revêt de nombreuses formes et identités. Le concept même d'île, d'isolement, d'insularité est large : île refuge, île perdue, îles lointaines, îles abandonnées, îles imaginaires...

Cette sélection bibliographique vous propose un tour d'horizon, une escapade géographique et cartographique dans la diversité des îles, des plus petites aux plus grandes, montrant comment ces lieux s'inscrivent au cœur des problématiques mondiales contemporaines.

Géopolitique des îles



Géopolitique des îles : des îles rêvées aux îles mondialisées

Redon, Marie

Le Cavalier bleu, 2019

Enjeux stratégiques, les îles condensent sur leur territoire les principaux processus géopolitiques contemporains tels que les migrations, la régionalisation, le tourisme de masse, les paradis fiscaux ou le changement climatique.

À la Bpi, niveau 2, **914(26.8) RED**

À consulter aussi en ligne :

-Entretien « **L'île est une réalité multiple** » avec Marie Redon sur le site de la Société de Géographie, le 21 novembre 2019

<https://socgeo.com/2019/11/21/marie-redon-lile-est-une-realite-multiple/>

-Émission « **Place des îles sur l'échiquier politique mondial** », RFI, 2019

<http://www.rfi.fr/fr/emission/20190915-iles-geopolitique-monde-demographie-ecologie-dependance-transport-couteux>

-Compte rendu « **Un monde d'îles** » du Café-géo avec Marie Redon, le 19 novembre 2019


<http://cafe-geo.net/un-monde-diles/>


Géopolitique des îles en 40 cartes

Le Monde, 2019

Selon les Nations unies, il y a sur notre planète 460 000 îles, même si certaines sont aujourd'hui menacées par la montée des eaux. Une île, c'est beaucoup de choses. Elle peut être, aujourd'hui comme hier, une place forte qui commande un détroit, un endroit paradisiaque où l'on joue à l'île déserte devant une caméra de télévision, une simple piste d'atterrissage pour marquer son territoire, un réservoir de la biodiversité, une terre réservée à une monoculture agricole, etc. Mais la richesse d'une île n'est plus liée à la terre émergée qui la constitue, et qui permettait, au temps de la colonisation, d'enrichir la puissance qui la possédait, mais à la mer qui l'entoure ou plutôt au sous-sol immergé et à ce qu'il peut contenir. En quarante cartes, tour du monde de la géopolitique des îles.

À la Bpi, niveau 2, à proximité du bureau d'information Histoire Géographie, **ATL 914(26.8)**





Océans, mers et îles. Appuis de la mondialisation

Martinaud, Claude ; Paris, Frank

Ellipses, 2013

Histoire, géopolitique (ports mondiaux, gestion des espaces maritimes, piraterie, etc.), développement durable, économie, géographie et culture (littérature, Route du Rhum, Atlantide) des mers et des océans.

À la Bpi, niveau 2, **328 MAR**



L'usage de l'île


Bernardie-Tahir, Nathalie

Petra, 2011

Cette étude montre que l'île constitue un condensé de mondialisation et qu'elle offre une grille de lecture utile pour analyser le procès mondialisant dans toutes ses expressions. Elle représente un objet privilégié pour analyser les dimensions ontologiques et réflexives de l'altérité, de la dialectique complexe de l'identification et de la différenciation.

À la Bpi, niveau 2, **914(26.8) BER**

À lire aussi en ligne sur openedition :




Nathalie Bernardie-Tahir, Du bon usage des îles en géographie

Argounes, Fabrice, Lectures, Géographie et cultures, Les espaces ludiques, n°81, 2012

L'île est un terrain de prédilection pour le géographe. Au début des années 1990, Joël Bonnemaïson rappelait l'importance, en particulier pour la géographie culturelle, des îles qui « *révèlent (peut-être) sous une lumière plus crue l'âpreté des conflits et leurs enjeux* ». Deux décennies plus tard, l'ouvrage de Nathalie Bernardie-Tahir, « l'usage de l'île », démontre que l'île reste un bien précieux pour la discipline.

<https://journals.openedition.org/gc/234>



Les dynamiques contemporaines des petits espaces insulaires : de l'île-relais aux réseaux insulaires

Bernardie-Tahir, Nathalie ; Taglioni, François
Karthama, 2005

Présente des analyses et réflexions sur les dynamiques créées actuellement par des espaces insulaires, véritables interfaces placées au cœur de la mécanique des flux de circulation mondiaux. Sont étudiés notamment les cas des îles Hawaii, Maurice, Unguja, de la Réunion, des Açores ou encore Zanzibar et leur rôle dans la géographie des échanges.


À la Bpi, niveau 3, **339(26.8) DYN**

À lire aussi en ligne sur [Cairn.info](http:// Cairn.info) :



Les petits espaces insulaires face à la variabilité de leur insularité et de leur statut politique, Taglioni, François, *Annales de géographie*, vol. 652, no. 6, 2006, pp. 664-687.

<https://www.cairn.info/revue-Annales-de-geographie-2006-6-page-664.htm>




Vivre dans une île : une géopolitique des insularités

Actes du colloque, 19-22 septembre 1995, Casa de Cultura de Mahón
Sous la direction de Sanguin, André-Louis
L'Harmattan, 1997

Cet ouvrage étudie le fonctionnement des systèmes insulaires. Ils se constituent soit en groupes formant une unité collective, soit en réseaux fondés sur l'intensité des échanges. Les îles sont partie prenante de la grande mutation mondiale touchant les espaces maritimes et océaniques. C'est pourquoi elles ne sont plus les grandes absentes de la scène nationale et internationale.

À la Bpi, niveau 2, **914(445.1) SAN**



Spécialisation touristique et vulnérabilité : réalités et enjeux pour le développement soutenable des petits territoires insulaires

Hoarau, Jean-François
L'Harmattan, 2016

Issu d'une conférence organisée en 2014, ce recueil examine les liens qui existent entre la spécialisation touristique et la vulnérabilité pour les petites économies insulaires. En se fondant sur les cas de la Guadeloupe, de la Nouvelle-Calédonie, de l'île Maurice ou encore des Seychelles, les études explorent les conséquences sur le développement soutenable.

À la Bpi, niveau 2, **914(26.8) HOA**




Les îles, laboratoires du monde de demain ?

À écouter sur France Culture dans l'émission Planète Terre, 2014

Les îles représentent-elles des bouts du monde dévolus au tourisme ou au delà des clichés paradisiaques que l'on peut en avoir sont-elles des interfaces redistribuant les flux de circulations mondiaux ? Comment se forge l'identité de ces territoires particuliers et l'insularisme constitue-t-il une composante prégnante de cette identité ? Dans cette optique quid de la relation frontière/île dans celles qui sont divisées ? Enfin, Quels impacts le changement climatique risque-t-il d'avoir sur leurs écosystèmes singuliers ?

<https://www.franceculture.fr/emissions/planete-terre/les-iles-laboratoire-du-monde-de-demain>

Atlas des îles




Mappa insulae

Arnaud, Jean-Luc ; Besse, Jean-Marc ; Monsaingeon, Guillaume
Parenthèses, 2019

Soixante cartes et illustrations d'îles choisies par un collectif d'artistes et de philosophes, accompagnées de commentaires et de citations littéraires autour de l'insularité.

À la Bpi, niveau 2, à proximité du bureau d'information Histoire Géographie, **ATL 914(26.8)**




Atlas des îles abandonnées

Schallansky, Judith
Arthaud, 2017

Un inventaire qui rassemble 50 îles lointaines et inaccessibles, disséminées sur les océans du monde. Histoire, sciences naturelles, anecdotes inattendues, personnages et animaux étranges, aventures de marins et d'explorateurs, etc. : l'ouvrage décrit les trésors que renferment ces lieux.

À la Bpi, niveau 2, à proximité du bureau d'information Histoire Géographie, **ATL 914(26.8)**




Atlas de l'Océanie : continent d'îles, laboratoire du futur

Argounès, Fabrice ; Mohamed-Gaillard, Sarah ; Vacher, Luc
Autrement, 2011

Cet atlas convoque la géographie, l'histoire, la science politique et la cartographie pour déterminer les particularités de l'espace océanien.

À la Bpi, niveau 2, à proximité du bureau d'information Histoire Géographie, **ATL 914(9) AUT**

Le temps de l'île



Le temps de l'île

Besse, Jean-Marc ; Monsaingeon, Guillaume

Exposition Marseille, MUCEM (Musée des civilisations de l'Europe et de la Méditerranée), juillet-novembre 2019

Parenthèses, Ed. du MUCEM, 2019


Mosaïque romaine, peintures, sculptures, photographies, vidéos, installations mais aussi cartes géographiques, relevés d'explorateurs, animaux naturalisés, l'exposition explore les effets des îles sur les imaginaires, les savoirs, la réalité géopolitique ou encore les utopies d'hier et de demain.

À la Bpi, niveau 2, **914(26.8) MUC**

À lire aussi en ligne sur le site **openedition** :

Collectif, Le temps de l'île, André Buisson, Géocarrefour, Comptes rendus inédits, 2019

<http://journals.openedition.org/geocarrefour/12845>





Dictionnaire des îles

Nau, Christian

Mango-Sport, 2002

Recense toutes les îles du monde, des plus petites aux plus grandes sans délaissier aucune mer ni océan.

À la Bpi, niveau 2, **914(26.8) NAU**




Des îles et des hommes : l'insularité aujourd'hui

Péron, Françoise

Ouest-France, 1993

A partir des îles du Ponant (Bréhat, Batz, Ouessant, Molène, Sein, Groix, Belle-Ile, Houat, Hoedic, Yeu), l'auteur se livre à une réflexion et à un essai comparatif sur l'insularité, le nouveau vécu des îles bordières de l'Ouest de la France ; elle s'appuie pour ce faire, entre autres, sur une enquête menée auprès de jeunes îliens.

À la Bpi, niveau 2, **914(445.1) PER**




Besoin d'îles

Brigand, Louis
Stock, 2009

Une vie de recherche racontée comme un voyage, dans lequel l'auteur s'attache à décrire toutes les terres émergées, avec une prédilection pour les îles provisoires, celles qui n'apparaissent que le temps d'une marée. Il raconte comment, de l'île, il passe à l'insularité, allant observer des gens qui, loin de toute mer, sont des îliens du fait de leur isolement.

À la Bpi, niveau 2, **914(26.8) BRI**




Monde clos. : les îles

Barbu, Daniel ; Meylan, Nicolas ; Volokhine, Youri
Infolio, 2015

Des chercheurs venus de divers horizons proposent une réflexion sur le rapport de l'homme à l'espace fermé que constitue l'île et sur la manière dont celle-ci est représentée dans les arts, la littérature ou la religion, se faisant tour à tour objet de fantasme, lieu sacré et source de désillusion.

À la Bpi, niveau 2, **39(26.8) MON**



Les îles, du mythe à la réalité

Actes du 123ème Congrès national des sociétés historiques et scientifiques, section sciences géographiques et environnement, Antilles-Guyane, 1998
Pelletier, Monique
Ed. du CTHS, 2002

La forme des documents analysés ici est diverse, du manuscrit médiéval à la photographie de la fin du XIXe siècle. Cette variété permet de mieux cerner la problématique de la description des îles, des Indes occidentales, des mythes de l'Antiquité aux textes scientifiques et réalistes des XVIIIe et XIXe siècles. Nombreuses sont les cartes qui ont été étudiées et reproduites.

À la Bpi, niveau 2, **914(26.8) PEL**




Ces îles qui pourraient disparaître

Cazes-Duvat, Virginie ; Magnan, Alexandre
le pommier, 2012

Les auteurs s'interrogent sur le devenir des petites îles coralliennes qui, à moins de 3 mètres d'altitude, sont les plus menacées par un contexte de changement climatique. Pourtant, les archipels coralliens et leurs habitants ont su, par le passé, développer des stratégies d'adaptation qui pourraient aujourd'hui inspirer d'autres régions du globe.

À la Bpi, niveau 2, **914(26.8) CAZ**



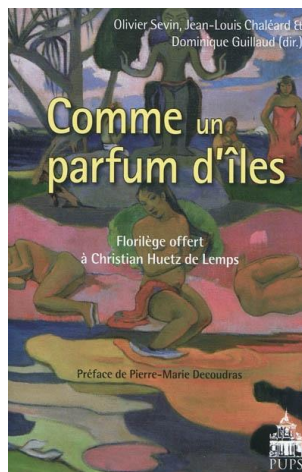
Îles et insulaires : XVIe – XVIIIe siècle

Lestringant, Frank ; Tarrête, Alexandre
Presse de l'université Paris Sorbonne, 2017

Comprend les actes du colloque qui s'est tenu à la Sorbonne les 17 et 18 mars 2016 ainsi que les notices de l'exposition sur « Les îles et l'imaginaire dans les collections de la Bibliothèque Sainte-Geneviève » (p. 341-368) qui a eu lieu du 17 mars au 22 juin 2016.

Une étude sur le genre insulaire c'est-à-dire la collection ou l'atlas d'îles depuis le modèle initié par Christophe Buondelmonti qui a cartographié l'archipel grec au XVe siècle. Les contributions interrogent également la diversité et la relativité des formes du savoir géographique, ainsi que d'autres formes comme la littérature, l'histoire ou encore le récit de voyages.

À la Bpi, niveau 2, **914(26.8) LES**




Comme un parfum d'îles

Florilège offert à Christian Huetz de Lempis
Presse de l'université Paris Sorbonne, 2010

Un recueil de textes approfondissant des thèmes généraux tels que l'insularité, l'insularisme, les mythes, le rêve ou le romanesque, et abordant des questions plus contemporaines comme la fonction des îles au sein d'un monde sans cesse plus globalisé, ou les problèmes que posent l'aménagement d'espaces restreints soumis à une forte pression anthropique.

À la Bpi, niveau 2, **914(26.8) HUE**



Insularité et développement durable

Actes du colloque international qui s'est tenu à l'université de la Réunion, 2009

Taglioni, François

IRD, 2011

À l'heure où le développement durable est désormais ancré dans de multiples sphères scientifiques, économiques et politiques, cet ouvrage interroge les spécificités avérées ou supposées de ce concept dans les petits espaces insulaires. Les thèmes du tourisme durable, des ressources côtières et marines, de la biodiversité, de l'énergie, des changements climatiques en milieu insulaire sont abordés.

À la Bpi, niveau 2, **914(26.8) TAG**

À lire en ligne sur openedition.org, « Postface. L'île-laboratoire, le retour ? » de Pelletier, Philippe, p. 489-504

<https://books.openedition.org/irdeditions/5791>



Les îles

À écouter sur France Culture dans l'émission Le temps de la géographie, 2015

Qu'est-ce qu'une île? Une terre entourée d'eau? L'Australie est-elle vraiment la plus grande île de la planète ?

La définition topographique- une terre émergée - n'est pas suffisante à définir une île et son espace. Il faut prendre en compte l'insularité, le fait d'être isolé sur un territoire apparenté à une île.

[https://www.franceculture.fr/emissions/le-temps-de-la-geographie-](https://www.franceculture.fr/emissions/le-temps-de-la-geographie-multidiffusion/les-iles)

[multidiffusion/les-iles](https://www.franceculture.fr/emissions/le-temps-de-la-geographie-multidiffusion/les-iles)

Les îles de la tentation. Géographie de l'attractivité insulaire

Débat des cafés géographiques de Paris

« Les îles de la tentation. On pense bien sûr à l'émission télévisée. Mais comme le rappelle d'emblée

Philippe Pelletier, le concept de tentation peut être envisagé à deux niveaux ; l'attraction quasi physique bien sûr, mais aussi une attraction intellectuelle, tant la catégorie insulaire a fasciné les penseurs depuis des siècles. La définition de l'île pose, d'ailleurs un problème d'échelles, puisque si cette définition est d'abord topographique, la relation avec le continent est primordiale. »

<http://cafe-geo.net/wp-content/uploads/les-iles-de-la-tentation.pdf>



« Dessine-moi une île ! ». De l'imaginaire en cartographie

Arnal, François

visionscarto, 2015

« L'exercice cartographique de l'île ne prendra tout son sens si le cours de géographie aborde ensuite des espaces insulaires réels (L'île de Groix, La corse, la Sicile, La Réunion...) avec l'intensité de leur insertion dans la mondialisation, et leurs perspectives de développement durable. »

<https://visionscarto.net/dessine-moi-une-ile>



Reste-t-il des îles à découvrir ?


Cluzeau, Taïna

CNRS, Le journal, Dossier : L'océan, un mode à découvrir, 2015

Accoster sur une île absente des cartes et jouer les Robinson Crusocé ? À l'ère des satellites, les chances semblent bien minces. Et pourtant, entre îlots et nouvelles îles en formation, des territoires restent à cartographier...

<https://lejournal.cnrs.fr/articles/reste-t-il-des-iles-a-decouvrir>

Fabrique ta carte d'île déserte !



Fabrique ta propre carte d'île déserte (ou d'île au trésor) sur Mapgen4 from Red Blob Games, 2018

« Pick a starting seed, then paint mountains, valleys, and oceans on the map! It will simulate evaporation, wind, and rainfall to determine biomes and rivers. »

<https://www.redblobgames.com/maps/mapgen4/>

Tour (non exhaustif) de quelques îles



Les îles Marquises : insularité et développement

Cerveau, Marie-Pierre

Centre de recherche sur les espaces tropicaux, 2001

Étudie le développement économique de l'archipel des Marquises, constitué de douze îles habitées pour la moitié, dont l'identité culturelle est très affirmée mais qui dépendent des rentes accordées par l'extérieur. Les ressources de transfert contrarient initiatives locales et projets à long terme ce qui rend nécessaire l'exploitation de son riche patrimoine pour un développement durable.

À la Bpi, niveau 2, **914(97) CER**

L'île de la Possession : Archipel Crozet – Terres australes et antarctiques françaises : ethnologie d'une île déserte


Baquier, Alain

Éditions Petra, 2015

Depuis 1964, chaque année, une nouvelle « mission » composée de trente personnes tout au plus est dépêchée pour un an sur l'île inhabitée de la Possession, située au sud de l'océan Indien, dans les Terres australes et antarctiques françaises, afin d'y affirmer la souveraineté nationale et d'y conduire des activités scientifiques. Une île déserte ne l'est plus dès que l'on pose le pied dessus. L'humanité s'y reconstitue dans une absence et un excès à la fois, hors de « la société » mais plus qu'ailleurs en société. Le « bout du monde » est une limite et un extrait, un concentré dans un décor approprié, extrême et virginal. Dans ce laboratoire in vivo, un phénomène qui y demeure exceptionnel s'y montre le cas échéant avec une clarté qui l'est autant : le processus du bouc émissaire, dont la menace a inspiré le

folklore local. Alain Baquier est docteur en ethnologie, chercheur associé au Laboratoire d'anthropologie et de psychologie cognitives et sociales (LAPCOS), Université de Nice. Le présent travail résulte d'un programme de recherche de l'Institut polaire français (IPEV). L'auteur s'y appuie sur une observation participante de plusieurs mois et sur l'analyse des archives des lieux.

À la Bpi, niveau 2, **39(991) BAQ**



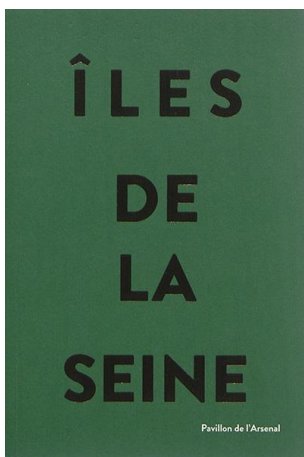
Îles des rivages de France

Sivadjian, Ève

Solar : Prisma Presse, 2005

Présente une trentaine d'îles des côtes françaises à la magnificence singulière notamment les îles d'Arz, de Molène, de Tascon, du Frioul, des Glénan, d'Oléron, ainsi que de Tattihou.

À la Bpi, niveau 2, **914(44) SIV**



Îles de la Seine


Exposition, Paris, Pavillon de l'Arsenal, juin 2016

Charbit, Milena

Pavillon de l'Arsenal, 2016

Cet ouvrage contribue à faire découvrir les îles de la Seine, plus de 300 îles d'hier et encore une centaine actuellement qui forment un archipel remarquable de mythes, de voyages, d'utopies et de personnages. Réunies, elles forment un territoire morcelé symbolisant la ville idéale : prison, usine, villégiature, jardin, etc.

À la Bpi, niveau 2, **913.26 PAV**




Voyages aux îles de la désolation

Lepage, Emmanuel

Futuropolis, 2011

E. Lepage relate son voyage dans les Terres australes et antarctiques françaises accompagné de son frère et d'une amie journaliste. Il décrit son voyage à bord du Marion Dufresne, le navire qui ravitaille cet archipel et la beauté de ces îles, et montre les sentiments de la communauté scientifique prisonnière plusieurs mois au bout du monde.

À la Bpi, niveau 1, **AL VOY**



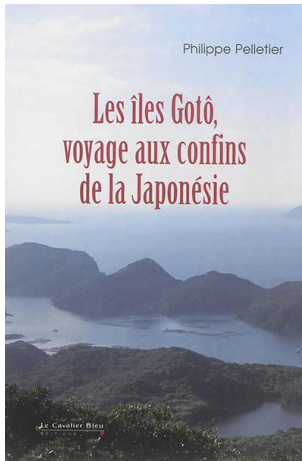
Petites îles et archipels de l'océan Indien

Guébourg, Jean-Louis

Karthala, 1999

Une invitation à explorer les nombreuses îles, certaines connues comme l'île de la Réunion ou les Mascareignes, les Comores ou Mayotte, d'autres encore inconnues, comme Socotra. Les îles de l'océan Indien présentent davantage de différences que d'analogies. Les approches seront différentes selon l'accès de ces îles et les données qu'elles recèlent.

À la Bpi, niveau 2, **914(69) GUE**




Les îles Gotô : voyage aux confins de la Japonésie

Pelletier, Philippe

Le Cavalier bleu, 2015

Récit d'un voyage dans ces îles situées à l'extrémité occidentale du Japon, haut lieu du martyr des chrétiens au XVIIe siècle, point de départ de la chasse à la baleine, avant de subir l'exode rural. Le géographe évoque ses rencontres au fil des jours, éclairant le lecteur sur la vie de cet archipel qui incarne la dualité de la société japonaise dans son ensemble, entre ouverture et fermeture.

À la Bpi, niveau 2, **914(52) PEL**




Îles rêvées : territoires et identités en crise dans le Pacifique insulaire

Guillaud, Dominique ; Huetz de Lempis ; Sevin, Olivier

Presses de l'Université de Paris-Sorbonne, 2003

Approches des mutations intervenues depuis la Seconde Guerre mondiale dans le monde austronésien, l'accent étant mis sur la dimension spatiale. Autour des représentations occidentales de l'"océanisme" et des reconstructions identitaires et territoriales aujourd'hui à l'œuvre. Études sur l'Océanie insulaire, la Mélanésie, mais aussi l'Indonésie.

À la Bpi, niveau 2, **914(9) ILE**




Des îles en partage : Haïti et République dominicaine, Saint-Martin, Timor

Redon, Marie

Presses universitaires du Mirail-Toulouse, 2012

Quisqueya (Haïti-République dominicaine), Saint-Martin, Timor sont des îles de taille réduite pourtant divisées par une frontière politique. L'analyse comparative du partage insulaire permet de poser la question de la relation île-frontière : la division implique-t-elle un fonctionnement spécifique ? La frontière accroît-elle la rupture insulaire ou crée-t-elle au contraire une synergie inédite ?

À la Bpi, niveau 2, **914(809.2) RED**




L'autre Zanzibar : géographie d'une contre-insularité

Bernardie-Tahir, Nathalie

Géolab – ADES-Dymset – Karthla, 2008

Étude comprenant à la fois une recherche sur la production territoriale, culturelle et identitaire de l'archipel tanzanien, mais aussi une réflexion globale sur l'insularité à partir de l'exemple de Zanzibar, proposant un regard nouveau sur la géographie des îles.

À la Bpi, niveau 2, **914(675.5) BER**




Filles du fleuve, les îles de Berthier et de Sorel

Morissonneau, Christian

Hurtubise HMH, 2002

Présente les îles près des villes de Berthierville et de Sorel au Québec, sur le Lac Saint-Pierre, lac formé par le fleuve Saint-Laurent. En 2000 l'UNESCO a attribué à cet écosystème le titre de réserve mondiale de biosphère. Ces îles et les rives du lac constituent la héronnière la plus importante d'Amérique du Nord et abritent de nombreuses espèces de plantes et d'animaux.

À la Bpi, niveau 2, **914(714) MOR**



Les îles de la Caraïbe, enjeux et perspectives

Desse, Michel

L'Harmattan, 2013

L'objectif est d'aborder ces îles et d'en dresser un diagnostic, à des échelles différentes et sur un temps long afin de comprendre les dynamiques contemporaines et les capacités insulaires à s'adapter voire à dépasser les crises. Sur ces espaces parfois étroits, les données environnementales, sociales, économiques et géostratégiques se chevauchent pour un développement durable.

À la Bpi, niveau 2, **914(809) DES**



Patagonie, l'île oubliée


Santantonio, Gilles

Adavision, 2018

Copyright : MC4, Les Films du Mille Pattes, France 5, cop. 2017

Cette expédition géographique, géologique et spéléologique, intitulée Ultima Patagonia, est l'occasion de conduire plusieurs programmes de recherche dans trois grands domaines scientifiques... - Les sciences de la Terre : la géologie et la géomorphologie sont au cœur des préoccupations des scientifiques... - Les sciences du vivant : il s'agit de faire l'inventaire botanique et biologique de cette île au climat subpolaire océanique... - Les sciences de l'Homme : trouver les traces anciennes du passage des nomades de la mer (peintures rupestres, abris, sépultures,...)... Plus de quarante scientifiques, français et chiliens, explorent en particulier l'île de Madre de Dios dans les canaux de Patagonie. Cette île n'a jamais été explorée, c'est une des dernières Terra incognita sur notre planète.

Consultable à la BPI sur les postes multimédias Tous secteurs sauf Presse ou dans l'Espace Films au niveau 3




Madagascar, l'île océan

Causse, Christine ; Vallette, Philippe ; Rosenfeld, Alexis

Autrement – Nausicaà – Mare Nostrum, 2009

Selon les auteurs, en jouant la carte de la gestion du patrimoine maritime et du développement durable pour assurer son développement économique et son avenir, Madagascar est un exemple de développement.

À la Bpi, niveau 2, **914(691) VAL**



L'Océanie convoitée : histoire, géopolitique et sociétés

Al Wardi, Sémir ; Regnault, Jean-Marc ; Sabouret, Jean-François

CNRS-Alpha, 2017

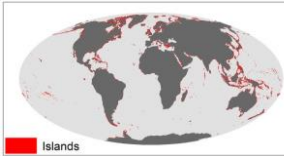
Issus de 2 colloques tenus à Paris, Réseau Asie et du Pacifique, 14-15 septembre 2015 et à Tahiti, Université de la Polynésie française, 24-16 novembre 2016.

Continent immense, mais encore « invisible », l'Océanie attise les convoitises.

S'aventurant dans cet espace-océan, les hommes se sont peu à peu établis dans des îles dispersées: ils atteignent d'abord la Papouasie-Nouvelle-Guinée il y a 60 000 ans, puis la Polynésie au IIIe siècle et l'île de Pâques vers 700. L'élan donné par les chasseurs- cueilleurs s'est poursuivi sans relâche, amplifié à partir du XVIe siècle par des navigateurs européens en quête de paradis sur terre et de ressources à échanger. Cet ouvrage, réunissant une quarantaine de spécialistes, analyse cette Océanie « convoitée » sous l'angle historique, politique, religieux, économique, et

culturel. Tentant d'aller au-delà du mythe, toujours vivace, d'îles paradisiaques retrouvées, il dévoile les convoitises inconciliables d'une multitude d'acteurs, parfois inattendus, tout autant que les ambitions hégémoniques des grandes puissances. Car si l'Océanie est devenue l'une des nouvelles « routes de la soie » de la République populaire chinoise, dans le cadre de sa stratégie-Monde, elle n'en reste pas moins un univers largement américanisé et anglophone. Et, alors que nous sommes à la veille d'un important aggiornamento politique en Nouvelle-Calédonie et en Polynésie, ce livre inédit interroge aussi les tentatives des peuples de l'Océanie pour se rassembler et défendre leurs identités dans un monde bouleversé par les effets des changements climatiques et la montée des eaux.

À la Bpi, niveau 2, **914(9) ALW**



Global island database

Base de données rassemblant des informations sur la biodiversité et le changement climatique, sur des facteurs sociaux et économiques couvrant quelque 70 000 îles. La base de données sur les îles mondiales a été développée par le Centre mondial de surveillance de la conservation de la nature du Programme des Nations Unies pour l'environnement (PNUE - WCMC) en collaboration avec des partenaires, en réponse à une demande du Partenariat mondial sur les îles (GLISPA) en 2007. Le GID

reflète cinq des thèmes importants pour les îles, telles qu'identifiées par le Programme de travail sur la biodiversité des îles (IBPoW) de la Convention sur la diversité biologique (CDB), à savoir la biodiversité, le changement climatique, les espèces envahissantes, la pollution et la durabilité.

http://www.globalislands.net/about/gid_functions.php