

L'Arctique une région convoitée



Arctic, North-Pole, Svalbard, Norway, Longyearbyen. Photo : [Francoise Gaujour](#)

En écho au forum *Environnement : que faire pour demain ?*, le service Civilisation, sciences et sociétés de la Bpi vous propose, du 6 octobre au 9 novembre 2021, une sélection de ressources sur l'Arctique, territoire fascinant depuis toujours et de plus en plus convoité.

Le nom "Arctique" vient de la constellation de la Grande Ourse, située au nord (*arktos = ours*). Terre extrême, terre d'exploration, terre stratégique, terre à protéger ?

L'Arctique fait incontestablement partie de ces territoires écartés qui ont, de tout temps, nourri l'imagination. Une fascination rarement liée à un intérêt scientifique avant le XIXe siècle, mais alimentée par les convoitises commerciales. D'abord l'opiniâtreté des navigateurs qui ont cherché dans les glaces un passage vers les Indes, puis la traite des fourrures, les rêves miniers, les ravages des baleiniers... Un grand pan de la géographie de notre planète fut ainsi précisé.

S'il en existe plusieurs définitions géographiques, d'une manière générale, il s'agit de l'espace compris entre le pôle nord et le cercle polaire arctique (66° de latitude), un territoire d'environ 21 millions de kilomètres carrés, mouvant en fonction des saisons.

L'Arctique comprend aujourd'hui huit pays riverains : Norvège, Suède, Finlande, Russie, Etats-Unis (avec l'Alaska), Canada, Danemark (avec le Groenland) et Islande. Habité par environ 4 millions de personnes dont la culture ancestrale (Inuit) tend à s'occidentaliser, ses latitudes sont les plus élevées et les plus froides de l'hémisphère Nord. L'épaisseur de la couche de glace permanente ne cesse de diminuer en raison du réchauffement climatique. L'agonie de l'ours polaire, animal emblématique de ces terres, devient ainsi le symbole de l'impact des changements environnementaux. La région n'est pas reconnue comme un continent par le droit international mais comme une zone maritime gelée.

L'Arctique, territoire vital pour la planète, est un enjeu géopolitique majeur du fait notamment de ses nombreuses ressources naturelles en énergie et matières premières (pêche, pétrole et gaz) et plus récemment comme espace de transit pour le commerce mondial avec la possible ouverture de nouvelles routes maritimes suite à la fonte des glaces.

Cette sélection bibliographique vous propose un historique et un état des lieux des milieux polaires puis plus précisément de cette région en pleine mutation et à l'avenir incertain.

Les milieux polaires



Atlas des pôles : régions polaires : questions sur un avenir incertain

Canobbio, Eric, Boissière, Aurélie
Autrement / Canopé éditions, 2007

Atlas-monde

Bilan environnemental et géostratégique des régions arctique et antarctique. Décrit leur richesses naturelles, la situation des peuple premiers en Arctique, les débats sur la maîtrise des eaux et des ressources arctiques, le statut du continent antarctique, etc.

À la Bpi, niveau 2 : **ATL 914(98) AUT**



L'aventure des pôles : carnets de voyages de grands explorateurs

Abdelouahab, Farid
Sélection du Reader's Digest, 2006

Evocation des explorateurs et aventuriers qui bravèrent dangers et tempêtes pour repousser les limites des territoires connus, conquérir et explorer les pôles, à travers les récits de James Cook ou Paul-Emile Victor, et les carnets de dessins de John White ou Yvon Le Corre, entre autres...

À la Bpi, niveau 2 : **998 ABD**



Cap sur les pôles : 100 questions sur les régions polaires

Omniscience, 2011

Ouvrage proposant un tour d'horizon en 100 questions sur les régions polaires. Une quarantaine de scientifiques expliquent la manière dont elles fonctionnent ainsi que leur importance d'un point de vu écologique.

À la Bpi, niveau 2 : **914(98) LEM**



Figures du Nord : Scandinavie, Groenland et Sibérie : perceptions et représentations des espaces septentrionaux de la fin du Moyen Age au XVIIIe siècle

Presses universitaires de Rennes, 2012

Histoire

La définition géographique du Nord se précise au XVIIIe siècle, désignant la Scandinavie ainsi que les régions arctiques et subarctiques. Les stéréotypes construits depuis la fin du Moyen Age génèrent un discours ambigu en fonction du degré de connaissance et de l'enjeu que

représente la région.

À la Bpi, niveau 2 : **948 FIG**




Histoire des pôles : mythes et réalités polaires, XVIIe-XVIIIe siècles

Rémy, Frédérique

Desjonquères, 2009

En ce temps, les pôles étaient inaccessibles en raison des conditions climatiques. Pourtant, de nombreuses idées des pôles terrestres voient le jour, dans lesquelles les explorateurs, poètes, politiques, géographes, naturalistes, philosophes ou utopistes projettent leurs espoirs ou leurs craintes, leurs théories ou fantasmes. L'histoire des pôles est mêlée aux interrogations de l'époque.

À la Bpi, niveau 2 : **998 REM**



Jean-Baptiste Charcot, explorateur des pôles

Kahn, Serge

Glénat, 2015

La Société de géographie présente...

Retrace les différentes expéditions scientifiques dans les régions polaires auxquelles l'explorateur a participé, à partir de documents des archives de la famille Charcot.

À la Bpi, niveau 2 : **998 KAH**



Le lieu du Nord : vers une cartographie des lieux du Nord

sous la direction de Stéphanie Bellemare-Page, Daniel Chartier, Alice Duhan et Maria Walecka-Garbalinska

PRESSES DE L'UNIVERSITÉ DU QUÉBEC (PUQ), 2015

Comment proposer une « cartographie du Nord » par l'analyse d'espaces qui concentrent plusieurs formes de mémoire ? Comment ces « territoires discursifs » se sont-ils constitués ? Comment ont-ils été réinventés ou convoqués par l'art ? Sont-ils partie prenante d'une mémoire septentrionale commune ou d'une mémoire universelle ? Les articles qui composent le présent ouvrage, provenant d'une dizaine de pays, se veulent une réponse à ces interrogations.

À la Bpi, niveau 2 : **914(98) BEL**



Les milieux polaires

Godard, Alain, André, Marie-Françoise

Armand Colin, 2013

Collection U. Géographie

Les hautes latitudes constituent un laboratoire naturel où l'on saisit mieux qu'ailleurs les interrelations qui régissent le fonctionnement des milieux physiques. Centré sur l'Arctique et l'Antarctique, l'ouvrage analyse les principales composantes de ces milieux, puis propose une approche globale et dynamique des grands systèmes marin, glaciaire, continental non glacé et littoral.

À la Bpi, niveau 2 : **914(98) GOD**



Le monde polaire : mutations et transitions

André, Marie-Françoise

Ellipses, 2006

Présentation du changement du monde polaire dans ses dimensions environnementale et sociétale. Face aux changements du climat et aux aléas de l'histoire, l'avenir des peuples circumpolaires dépend de leur capacité à trouver des points de jonction entre tradition et transition.

À la Bpi, niveau 2 : **914(98) AND**

Table des matières et extraits de l'ouvrage : <https://www.editions-ellipses.fr/accueil/640-le-monde-polaire-mutations-et-transitions-9782729826833.html>



Les mondes polaires

Mered, Mikaa

PUF, 2019

Une synthèse des réalités politiques, stratégiques et industrielles contemporaines autour de la question polaire. Alors que l'Arctique et l'Antarctique sont de plus en plus investis par les secteurs de l'énergie, du tourisme, des télécommunications ou encore de la défense, la question environnementale, cristallisée autour du phénomène de la fonte des glaces, s'impose comme un enjeu majeur.

À la Bpi, niveau 2 : **328(9) MER**



Polar circus : les expéditions polaires à la française

Dugast, Stéphane

Pocket, 2021

Pocket. Documents, récits, essais. Aventure humaine

Retrace l'histoire des expéditions polaires françaises, des prémices en Arctique au XVIIe siècle jusqu'au XXe siècle.

À la Bpi, niveau 2 : **à paraître**



Les pôles : une aventure française

Le Brun, Dominique

Tallandier, 2020

L'auteur retrace l'histoire de l'exploration des pôles par la France depuis la découverte du Canada par J. Cartier en 1534. De J. Dumont d'Urville à J.-R. Bellot en passant par P.-E. Victor, il dévoile les aventures de ces marins et l'évolution de leurs missions jusqu'au XXIe siècle.

À la Bpi, niveau 2 : **914(98) LEB**



Pôles Nord & Sud, n° 1

Paulsen

Le Cercle Polaire, 2008

Nouvelle revue consacrée à l'actualité des régions polaires : expéditions scientifiques, biodiversité, peuples autochtones, politique internationale... Dans ce numéro : 2015, premier été sans banquise ? (J.-C. Gascard) ; Le vrai pôle Nord conquis par les Russes (C. de Marliave) ; Arctique, la course aux énergies s'intensifie (F. Lasserre) ; Nunavut, le déclin d'une "société à rêves" (G. Bordin)...

À la Bpi, niveau 2 : **914(98) POL**

<http://www.lecerclepolaire.com/fr/documentation/revue-poles-nord-et-sud>



La position des pôles : petit traité de géopolitique subjective

Garde, François

Gallimard, Tracts, n° 4, 2019

Dans cet essai, le romancier, qui fut administrateur supérieur des Terres australes et antarctiques françaises de 2000 à 2005, présente les questionnements que ces territoires font naître aussi bien sur le plan de la géopolitique que de l'évolution globale de la société ou du gouvernement du monde car ces espaces sont devenus des marqueurs de notre destinée.

À la Bpi, niveau 2 : **795(98) GAR**



Ultima Thulé : de la découverte à l'invasion d'un haut lieu mythique

Malaurie, Jean

Chêne, 2016

En s'appuyant sur des extraits de journaux des explorateurs et sur des témoignages et objets inuits, le géographe raconte la grande aventure du pôle Nord, les expéditions, les découvertes, l'évolution de la vie des Esquimaux depuis XVIIIe siècle.

À la Bpi, niveau 2 : **39(98) MAL**



La voix des pôles

Lescarmontier, Lydie

Flammarion, 2021

La glaciologue relate l'expédition scientifique en Antarctique à laquelle elle a participé en 2008 à bord du brise-glace l'Astrolabe. Elle décrit notamment les missions et leur complexité, l'étude de la banquise, l'état alarmant de l'environnement polaire, le ravitaillement des stations par hélicoptère et les accidents qui peuvent parfois survenir dans ces conditions extrêmes.

À la Bpi, niveau 2 : **550.62 LES**



Arctique Antarctique : l'attraction des pôles

France Culture, Cultures Monde, série : Tourismes : l'heure de la démesure

Lors de l'été austral 2017-2018, 58 000 personnes ont posé le pied sur le sol gelé de l'Antarctique. De plus en plus accessibles grâce à la fonte des glaces, les pôles font rêver et attirent toujours plus de nouveaux visiteurs. Comment protéger ces contrées fragiles des dérives touristiques ?

<https://www.franceculture.fr/emissions/cultures-monde/tourismes-lheure-de-la-demesure-14-arctique-antarctique-lattraction-des-poles>



Site de l'Institut polaire français Paul-Emile Victor

Cette agence des moyens et des compétences au service de la recherche scientifique dans les régions polaires propose entre autres une présentation de l'Arctique.

<https://www.institut-polaire.fr/language/fr/>



Archipôles

Cartes des Archives polaires françaises principalement sur l'Arctique et l'Antarctique, mais aussi la Terre Adélie, le Groenland et les TAAF.

<https://www.archives-polaires.fr/>

L'Arctique




L'Arctique : à l'épreuve de la mondialisation et du réchauffement climatique

Loizzo, Clara, Tiano, Camille

Armand Colin, 2019

Du Canada à la Russie en passant par le Groenland, une synthèse des connaissances sur les régions arctiques abordant tous les grands enjeux de cette partie du monde : spécificités environnementales, aménagements et activités économiques, urbanisation, sociétés autochtones, conséquences du réchauffement climatique, évolutions politiques et géopolitiques, entre autres.

À la Bpi, niveau 2 : **914(98)LOI**



Arctique : climat et enjeux stratégiques

HD ateliers Henry Dougier, 2015

Un ouvrage plié qui présente au recto les enjeux géopolitiques, stratégiques et climatiques de ce territoire immense qui reste difficile à cerner, et au verso une carte géante de la région à afficher.

À la Bpi, niveau 2 : **CARTES (boîte noire), à demander au bureau d'information**




L'Arctique : la nouvelle frontière

CNRS Editions, Biblis, n° 95, 2014

Des géographes, des politologues, des stratégestes et des juristes proposent leurs analyses des bouleversements en cours ou à venir, concernant l'océan Arctique. Ils abordent notamment le réchauffement climatique, les ressources potentielles, les enjeux économiques et stratégiques, ainsi que les possibles conflits.

À la Bpi, niveau 2 : **914(98) FOU**



Arctique : le grand jeu des puissances asiatiques

Babin, Julie

Ed. du Cygne, 2015

Une étude des intérêts et des stratégies développés par le Japon, la République populaire de Chine, la République de Corée, l'Inde et Singapour en Arctique. L'auteure met en lumière leurs ambitions économiques, scientifiques et politiques, ainsi que les moyens employés par ces Etats asiatiques pour soutenir leur engagement en Arctique.

À la Bpi, niveau 2 : **328(98) BAB**

♥ Créez votre compte lecteur à la Bpi sur www.bibliovox.com et lisez ensuite l'ouvrage à distance



Au pays des vendeurs de vent : voyager en Laponie et en Finlande : XVe-XIXe siècle

Orlandini Carcreff, Alessandra

Presses universitaires de Provence, 2017

Une étude consacrée aux voyages et aux voyageurs ayant visité ou traversé la Laponie et la Finlande entre le XVe et la fin du XIXe siècle. Les conditions de déplacement, la culture matérielle de ces régions, ou encore la nature, les habitants et leurs moeurs, la diversité des profils de voyageur et la variété des itinéraires suivis sont notamment détaillés.

À la Bpi, niveau 2 : **948 ORL**



Le Canada et l'Arctique

Griffiths, Franklyn, Huebert, Rob, Lackenbauer, P. Whitney

PRESSES DE L'UNIVERSITÉ DE MONTRÉAL (PUM), 2015

Le réchauffement climatique a des répercussions considérables sur l'environnement arctique, dont l'une est de rendre cette région beaucoup plus accessible au commun des mortels. Les nouvelles dynamiques géopolitiques laissent-elles entrevoir une ruée vers les ressources conflictuelle ? Au contraire, l'Arctique deviendra-t-il un territoire gouverné par l'intérêt commun et le droit international ? Les auteurs, spécialistes reconnus des affaires arctiques, abordent ces questions fondamentales et la façon dont le Canada pourrait élaborer une stratégie pour le Nord à la fois efficace et responsable. Ce faisant, ils proposent un examen approfondi de la réalité politique et stratégique nationale et internationale qui se joue dans le continent glacé.

♥ Créez votre compte lecteur à la Bpi sur www.bibliovox.com et lisez ensuite l'ouvrage à distance



Destination Arctique : sur la représentation des glaces polaires du XVIe au XIXe siècle

Hermann, 2015

L'évolution du regard que les Européens ont porté sur le paysage polaire, sur la transformation scientifique et esthétique qui mit de la beauté où jadis seule la laideur était perçue, de 1550 à 1850, est retracée à partir d'une sélection de textes, du navigateur Martin Frobisher au savant Charles Edmond.

À la Bpi, niveau 2 : **914(98) BRO**



Deux îles aux confins du monde : Islande et Groenland

Sumarliði R. Ísleifsson.

PRESSES DE L'UNIVERSITÉ DU QUÉBEC (PUQ), 2018

Il est incontestable que l'Islande et le Groenland sont deux territoires différents, bien qu'ils soient voisins. Le Groenland a été qualifié de plus grande île du monde. Pendant près de cinq siècles, des Scandinaves vécurent là dans des colonies bien délimitées tandis que sur le reste de l'île, vivaient des Inuits. L'Islande a connu un peuplement modeste. Les Islandais construisirent une société qui ressemblait aux autres sociétés nordiques. Il existe nombre de différences entre l'Islande et le Groenland, mais également de nombreuses ressemblances. L'historien Sumarliði R. Ísleifsson raconte dans cet essai l'histoire de la constitution de l'image de ces deux îles aux confins du monde.

À la Bpi, niveau 2 : **948 SUM**



Documentation photographique (La), n° 8080
Mondes arctiques : miroirs de la mondialisation

Canobbio, Eric

La Documentation française, 2011

Un dossier consacré aux effets de la mondialisation sur les régions arctiques, avec des points sur les aspects géographiques, les enjeux en politique et économie internationale, etc.

À la Bpi, niveau 2 : **930(0) DOC**



L'exploration au cours des siècles de l'océan glacial Arctique jusqu'au pôle Nord

Moineau, Jean-Louis


Ed. de l'Officine, 2019

L'histoire de l'exploration de l'océan Arctique, du III^e siècle av. J.-C. jusqu'au XX^e siècle.

L'auteur relate les multiples expéditions européennes notamment au XV^e siècle, afin de découvrir une voie maritime légale au nord de l'Amérique ou de l'Asie pour atteindre les Indes.

Les explorateurs abandonnent la recherche de ce passage pour se consacrer à la conquête du pôle Nord au XX^e siècle.

À la Bpi, niveau 2 : **998 MOI**



Géopolitique d'une ambition Inuite : le Québec face à son destin nordique


Canobbio, Éric

SEPTENTRION, 2008

L'avenir de l'Arctique semble désormais un enjeu majeur de notre espace monde. Ces territoires des longs hivers, aujourd'hui déclinants, détiendraient selon les experts suffisamment de ressources énergétiques et minières pour abreuver nos sociétés énergivores quelques décennies encore. Mais cet hyper-centre de vulnérabilité écologique boréal, placé en sentinelle des effets du réchauffement global, est aussi un espace identitaire, culturel et économique où s'exprime depuis des décennies d'ambitieuses revendications régionales.

L'enjeu de la création d'un vaste espace régional dans le grand Nord du Québec, qui a pris le nom de Nunavik à la demande même des Inuits, traduit l'originalité de l'ancrage des ambitions inuites dans l'histoire contemporaine du Canada et du Québec.

♥ **Créez votre compte lecteur à la Bpi sur www.bibliovox.com et lisez ensuite l'ouvrage à distance**



Géopolitique de l'Arctique

Garcin, Thierry

Economica, 2013

Évoquant le milieu arctique et son évolution récente, l'auteur resitue les dimensions juridiques, économiques et stratégiques actuellement en jeu dans cette partie du monde.

À la Bpi, niveau 2 : **328(98) GAR**



Géopolitique de l'Arctique : la terre des ours face à l'appétit des nations

Maré, Cyril, Raher, Rémi

L'Harmattan, 2014

Questions contemporaines

Après avoir montré comment la région polaire est passée d'un enfer blanc à un eldorado convoité, les enjeux sont évalués afin d'en mesurer la portée sur l'environnement. Des propositions sont formulées afin de remédier aux faiblesses constatées et d'encourager les acteurs impliqués à approfondir leur coopération.

À la Bpi, niveau 2 : **328(98) MAR**



Inter-nord, n° 21

Problèmes arctiques, environnement, sociétés et patrimoine

CNRS Editions, 2011

Ce numéro s'interroge sur les problèmes causés en Arctique du fait du réchauffement climatique, de la déglaciation accélérée, d'une pollution croissante et d'une perte identitaire pour les 40 peuples circumpolaires.

À la Bpi, niveau 2 : **914(98) INT**



Passages et mers arctiques : géopolitique d'une région en mutation

sous la direction de Frédéric Lasserre.

PRESSES DE L'UNIVERSITÉ DU QUÉBEC (PUQ), 2010

À la Bpi, niveau 2 : **914(98) LAS**

♥ Créez votre compte lecteur à la Bpi sur www.bibliovox.com et lisez ensuite l'ouvrage à distance



Passer par le Nord : la nouvelle route maritime

Orsenna, Erik, Autissier, Isabelle

Paulsen, 2014

Les auteurs dressent un état des enjeux géopolitiques, écologiques et économiques du pôle Nord, et plus particulièrement la route maritime du nord permettant de relier l'Europe à l'Asie en longeant les côtes de Sibérie.

À la Bpi, niveau 2 : **914(98) AUT**



Les régions de l'Arctique

Clefs concours. Géographie, Atlande, 2019

Une préparation à l'épreuve de géographie des khâgnes, avec un rappel du contexte historique, le décryptage des enjeux du programme, des définitions, des dates, des personnages et de nombreuses références.

À la Bpi, niveau 2 : **914(98) ESC**



Une histoire du monde arctique

McGhee, Robert ; Chapdelaine-Gagnon, Jean, traducteur.

FIDES, 2007

L'Arctique fait incontestablement partie de ces territoires écartés qui ont, de tout temps, nourri l'imagination. Longtemps mystérieuse, toujours fascinante, cette terre de glace est avant tout une terre des hommes. Robert McGhee l'a compris et en fait ici une démonstration éloquent. Faisant appel à l'archéologie, à l'anthropologie et à une vie d'expérience scientifique et personnelle du Grand Nord, il dépasse les simplifications tenaces et offre, peut-être pour la première fois, une véritable histoire de l'Arctique. [...]Déshabillée de ses mythes, rendue à sa complexité, bref, humanisée, l'histoire de l'Arctique n'en est que plus captivante.

À la Bpi, niveau 2 : **998 GHE**



Développement durable de la région arctique face au changement climatique : Défis scientifiques, sociaux, culturels et éducatifs

Editions UNESCO, 2010

Cet ouvrage offre une vue d'ensemble des connaissances et des préoccupations et des aspirations émanant de spécialistes de l'Arctique, des sciences naturelles comme des sciences sociales, d'éminentes personnalités évène, inuit, saami, et tchouktche de la région, ainsi que d'experts internationaux en éducation, santé et éthique.

À la Bpi, niveau 2, **914(98) UNE**

Consulter la publication en ligne sur le site de l'UNESCO :

<https://unesdoc.unesco.org/ark:/48223/pf0000187600>

A.C.R. Grønland : l'univers mystérieux et intime du Nord disparu

PRESSES DE L'UNIVERSITÉ DU QUÉBEC (PUQ), 2010



Que pouvons-nous dire d'un album personnel de photographies dont nous ne savons presque rien et qui pourtant nous permet de pénétrer dans un monde à la fois intime et historique, dans l'étrangeté d'une colonie arctique du début du 20e siècle? Les traces que constituent ces photographies dérangent parce qu'elles ne correspondent pas à l'histoire que nous pouvons lire du Groenland ; en quelque sorte, elles contredisent l'image d'un monde isolé, froid, dangereux, hostile et inhumain qu'en a transmise la tradition.

À la Bpi, niveau 2, **998 CHA**




Our Ice Is Vanishing : Sikuvut Nunguliqtuq : A History of Inuit, Newcomers, and Climate Change

Wright, Shelley

McGill-Queen's University Press, 2014

The Arctic is ruled by ice. For Inuit, it is a highway, a hunting ground, and the platform on which life is lived. Through an examination of Inuit history and culture, alongside the experiences of newcomers to the Arctic seeking land, wealth, adventure, and power, this book describes the legacies of exploration, intervention, and resilience.

A la Bpi, niveau 2, **998 WRI**




Dispossessed : the eviction of Inuit from Hebron, Labrador

Brice-Bennett, Carol
Imaginaire/Nord, 2017

"The experience of the men, women and children who were forced to leave their homes in the village of Hebron, on the northern coast of Labrador in 1959, is of universal importance: it is a tragedy that should never have happened in Nunatsiavut, in Canada, in the Arctic, or anywhere else in the world. Hebron Inuit suffered for the rest of their lives, uncertain if their pain was caused by themselves or by a decision made without their consent. Today, reading their story will not release our responsibility for the event, but it might tell the Inuit, wherever they are, that we are concerned and aware that such a situation should never be repeated. This account by Carol Brice-Bennett forces us to hear the voices of Hebron Inuit, and to correct the disparities of historical power. It is an attempt to create an ethical space for this history, to enable the full recognition of the Inuit and to disseminate the memory of these events, which we must not ignore."

À la Bpi, niveau 2, **998 BRI**




Future North : the changing Arctic landscapes

Larsen, Janike Kampevold ; Hemmersam, Peter
Routledge, 2018

"The changing Arctic is of broad political concern and is being studied across many fields. This book investigates ongoing changes in the Arctic from a landscape perspective. It examines settlements and territories of the Barents Sea Coast, Northern Norway, the Russian Kola Peninsula, Svalbard and Greenland, from an interdisciplinary and design based and future oriented perspective. The Future North project has travelled Arctic regions since 2012, mapped landscapes and settlements, documented stories and practices and discussed possible futures with local actors. Reflecting the multidisciplinary of the project, the authors in this book look at political and economic strategies, urban development, land use strategies, local initiatives in specific locations that are subject to different forces of change. This book explores current material conditions in the Arctic as effects of industrial and political agency and social initiatives. It provides a combined view on the build environment and urbanism, as well as the cultural and material landscapes of the Arctic. The chapters move beyond single-disciplinary perspectives on the Arctic, and engages with futures, cultural landscapes and communities in ways that build both on architectural and ethnographic participatory methods"

À la Bpi, niveau 2, **914(8) LAR**




Many norths : spatial practice in a polar territory

Sheppard, Lola ; White, Mason
ActarD Inc., 2015

Charts the unique spatial realities of Canada's Arctic region, an immense territory populated with small, dispersed communities. The region has undergone dramatic transformations in the name of sovereignty, aboriginal affairs management, resources, and trade, among others. For most of the Arctic's modern history, architecture, infrastructure, and settlements have been the tools of colonialism. Today, tradition and modernity are intertwined. Northerners have demonstrated remarkable adaptation and resilience as powerful climatic, social, and economic pressures collide. This unprecedented book documents—through the themes of urbanism, architecture, mobility, monitoring, and resources—the multiplicity of norths that appear and the spatial practices employed to negotiate it. Using innovative drawings, maps, timelines, as well as essays and interviews, Many Norths reveals a distinct northern vernacular.

À la Bpi, niveau 2, **914(98) SHE**



Ice Bear : The Cultural History of an Arctic Icon

Engelhard, Michael

University of Washington Press, 2017

Prime Arctic predator and nomad of the sea ice and tundra, the polar bear endures as a source of wonder, terror, and fascination. Humans have seen it as spirit guide and fanged enemy, as trade good and moral metaphor, as food source and symbol of ecological crisis. Eight thousand years of artifacts attest to its charisma, and to the fraught relationships between our two species. In the *White Bear*, we acknowledge the magic of wildness: it is both genuinely itself and a screen for our imagination. *Ice Bear* traces and illuminates this intertwined history. From Inuit shamans to Jean Harlow lounging on a bearskin rug, from the cubs trained to pull sleds toward the North Pole to cuddly superstar Knut, it all comes to life in these pages. With meticulous research and more than 160 illustrations, the author brings into focus this powerful and elusive animal. [...]

A la Bpi, niveau 2, **998 ENG**




The Future History of the Arctic: How Climate, Resources and Geopolitics are Reshaping the North and Why it Matters to the World

Emmerson, Charles

Bodley Head, 2010

Long at the margins of global affairs, the Arctic now finds itself at the frontline of issues which will challenge and define our world in the twenty-first century. This title weaves together the history of the region with reportage and reflection, revealing a vast and complex area, loaded with opportunity and rich in challenges.

A la Bpi, niveau 2, **998 EME**




Red Arctic: polar exploration and the myth of the north in the Soviet Union, 1932-1939

John McCannon

Oxford University Press, 1998

Red Arctic tells the story of Stalinist Russia's massive campaign to explore and develop its Northern territories during the 1930s. Author John McCannon recounts the dramatic stories of the polar expeditions--conducted by foot, ship, and plane--that were the pride of Stalinist Russia, in order to expose the reality behind them: chaotic blunders, bureaucratic competition, and the eventual rise of the Gulag as the dominant force in the North. *Red Arctic* also traces the development of the polar-based popular culture of the decade, making use of memoirs, films, radio broadcasts, children's books, and cultural ephemera ranging from placards to postage stamps to show how Russia's "Arctic Myth" became an integral part of the overall socialist-realist aesthetic that animated Stalinist culture throughout the 1930s.

À la Bpi, niveau 2, **947-82 MCC**



Dossier spécial Arctique : climat, ressources, peuples, faune, enjeux géopolitiques

National Geographic, septembre 2019

Au nord du cercle polaire, notre planète est couverte d'une gigantesque masse gelée – en réalité, une mer – que les humains ont longtemps cherché à explorer, comprendre et, finalement, conquérir. Nos tentatives pour rencontrer sa faune unique, y trouver des passages maritimes ou atteindre son pôle montrent notre fascination pour cet Arctique imprenable. Mais des scientifiques estiment qu'avant le milieu du siècle actuel, la hausse des températures pourrait faire disparaître la banquise en été.

À la Bpi, niveau 2, **911(0) NAT**



Le continent arctique : géopolitique du Grand Nord

Carto, numéro 26, novembre-décembre 2014

À la Bpi, niveau 2, **911(0) CAR**



Espaces et sociétés arctiques

Sous la direction de Yvette Vaguet et Lydia Coudroy de Lille

Espace, Population, Sociétés, 2020/3-2021/1

Contient : -La région arctique dans le monde, -Un espace de mobilités, -Face aux risques et défis, -S'appropriation l'aménagement, -Dans la communauté

En ligne sur OpenEdition consultable à la Bpi : <https://journals.openedition.org/eps/10266>



Dossier : Les mondes arctiques : espaces, milieux, sociétés

Jean-Benoît Bouron et Florence Nussbaum

Geoconfluences, octobre 2019

Nous avons voulu, dans le choix du titre de ce dossier « Les mondes arctiques, espaces, milieux, sociétés », qu'apparaisse le mot « monde ». Il renvoie à la fois à l'idée que

l'Arctique est un « monde » avec ses paysages, ses repères, ses habitants, ses pratiques, et à son appartenance au Monde, avec une majuscule, celui qui forme l'espace d'appartenance commun à toute l'humanité, le lieu qui contient tous les autres. Le pluriel était indispensable tant les auteurs insistent sur la diversité des espaces arctiques : de l'Alaska à la Yakoutie, de l'espace vécu des Inuits aux parcours des Samis. Les trois substantifs accolés après la première virgule soulignent que notre approche est ancrée dans la géographie, le milieu étant au milieu, justement, parce qu'il occupe une place centrale dans la compréhension des contraintes qui pèsent sur les sociétés, mais aussi parce que les milieux ne viennent pas en premier, comme un déterminant : ils font le lien entre les sociétés et leurs espaces, ils sont étudiés non pour eux-mêmes mais pour ce qu'ils disent des rapports entre les sociétés et les espaces qu'elles habitent.

<http://geoconfluences.ens-lyon.fr/informations-scientifiques/dossiers-regionaux/arctique>



Enjeux géopolitiques et géoéconomiques contemporains en Arctique

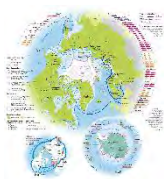
Lasserre, Frédéric

Géoeconomie, 2013/2 (n°65), pages 135 à 152

Alors que s'accroissent la manifestation des changements climatiques en Arctique, nombre d'analystes et de médias présentent la région comme soumise à de vives tensions provoquées par les enjeux de contrôle des routes maritimes, de prise de possession des espaces maritimes et des ressources naturelles. En réalité, si des différends opposent en effet les États de l'Arctique, ceux-ci demeurent limités. Les relations qu'ils entretiennent sont bien davantage marquées au coin d'une réelle coopération et les enjeux stratégiques suscitent peu de rivalités.

À la Bpi, niveau 2, **32(0) GEO**

En ligne sur Cairn.info : <https://www.cairn.info/revue-geo-economie-2013-2-page-135.htm?contenu=resume>



Géopolitique du brise-glace

Sandrine Baccaro et Philippe Descamps

Le Monde diplomatique, avril 2020, p. 14-15

Les océans Arctique et Austral suscitent des convoitises grandissantes. La déglaciation déjà bien perceptible en été dans le Nord pourrait ouvrir de gigantesques espaces maritimes et côtiers à la navigation comme à l'exploitation de ressources naturelles. L'évolution des flottes nationales de brise-glaces permet de mesurer l'ambition réelle des pays qui entendent tirer parti du réchauffement climatique à ces latitudes.

<https://www.monde-diplomatique.fr/2020/04/BACCARO/61587>

À la Bpi, niveau 2, **0(44) MON 11** et sur le site **Europresse** : <https://nouveau.europresse.com/>



La géopolitique de l'Arctique : sous le règne de la coopération

Lasserre, Frédéric

CERISCOPE Environnement, 2014

La fonte rapide de la banquise dans l'Arctique en été laisse entrevoir la possibilité de sa disparition estivale d'ici quinze à soixante ans, et de l'ouverture de passages maritimes relativement libres de glace sur des périodes de plusieurs mois. Les glaces fondent de plus en plus tôt, se reforment de plus en plus tard, prolongeant la saison relativement navigable pour tous les navires de deux mois et demi à désormais trois à cinq mois. Cette fonte ranime ainsi l'intérêt pour les mythiques passages du Nord-Est (au nord de la Sibérie) et du Nord-Ouest (à travers l'archipel arctique canadien), routes maritimes entre l'Europe et l'Asie plus courtes de plus de 7 000 km que par les canaux de Panama ou Suez. Ces perspectives de mers arctiques libres de glace sur de plus longues périodes relancent aussi les projets d'exploration minière et d'hydrocarbures, tant du côté russe que du côté canadien, avec des perspectives intéressantes en matière de pétrole, de gaz, d'or, de diamants et de nickel.

Les médias rapportent régulièrement les jeux de pouvoir qui se dessinent dans l'Arctique actuellement.

<http://ceriscope.sciences-po.fr/environnement/content/part5/la-geopolitique-de-l-arctique-sous-le-signes-de-la-cooperation>



l'espacepolitique

Un paradigme arctique de sécurité ? Pour une lecture géopolitique du complexe régional de sécurité

Pauline Pic et Frédéric Lasserre

l'espacepolitique, revue en ligne de géographie politique et de géopolitique, 2017-3, 33

La question de la sécurité en Arctique fait régulièrement la une des journaux.

Ancien épicerne stratégique, la région peine à se départir de cadres d'analyse traditionnels qui ne prennent pas en compte ses mutations récentes : changements climatiques, bien sûr, mais aussi ouverture progressive aux activités, intégration aux grands réseaux mondiaux... Ces mutations viennent largement renouveler les enjeux de sécurité dans la région. Alors que les sciences politiques et les Relations Internationales dominent les études de sécurité, un pan de littérature commence toutefois à émerger, s'attachant à remettre le territoire au cœur de l'analyse. Ce travail vient alors souligner la pertinence d'une analyse géopolitique de la sécurité dans la région, à la lumière des enjeux actuels.

<https://journals.openedition.org/espacepolitique/4475>



L'Arctique, nouveau Moyen orient : 5 points pour déconstruire un mythe

Le Grand Continent, 5 novembre 2019

Le ministère français des Armées a publié en septembre 2019 un document de communication « La France et les nouveaux enjeux stratégiques en Arctique » dans lequel Paris envisage l'Arctique comme un territoire de compétition, sujet d'une course à

l'appropriation. Cette vision stratégique s'appuie cependant sur un mythe à la vie dure.

<https://legrandcontinent.eu/fr/2019/11/05/arctique-moyen-orient-5-points-pour-deconstruire-un-mythe/>

©Données Electre



La politique arctique de la Russie : une stratégie de puissance et ses limites

Marlène Laruelle

Russie.Nei.Visions, n° 117, Ifri, mars 2020

En dépit de la dégradation de ses relations avec les pays occidentaux et d'une stagnation économique limitant sa marge de manœuvre, la Russie continue d'afficher une politique ambitieuse pour la région arctique. Moscou voit en effet dans l'Arctique l'un de ses principaux bastions stratégiques et une région clé pour l'affirmation de son statut de grande puissance,

ainsi qu'un gisement énergétique majeur pour les décennies à venir. Le gouvernement russe a donc mis en œuvre des stratégies pour promouvoir une politique cohérente de puissance et de développement, avec certains succès notables (remilitarisation de sa frontière arctique, développement de la péninsule de Yamal), mais aussi des résultats en demi-teinte (statut international de la Route maritime du Nord, gestion des défis de peuplement et des enjeux environnementaux). Si l'Arctique offre à la Russie un statut incontesté de grande puissance, ce statut se révèle difficile à gérer et coûteux pour le budget de l'État.

https://www.ifri.org/sites/default/files/atoms/files/laruelle_politique_arctique_russie_2020.pdf



L'Arctique, un enjeu international

Norbert Rouland

The Conversation, octobre 2020

<https://theconversation.com/larctique-un-enjeu-international-147003>




L'Arctique, pôle de toutes les convoitises

France inter, Un jour dans le monde, février 2021

La semaine passée s'est tenu le 15e sommet Arctic Frontiers, destiné à faire le lien entre politiques, entreprises et chercheurs pour une meilleure gestion de l'Arctique. Pourtant, la fonte des neiges et les appétits des puissances frontalières menacent plus que jamais la zone.

<https://www.franceinter.fr/emissions/un-jour-dans-le-monde/un-jour-dans-le-monde-09-fevrier-2021>



Arctique, enjeux stratégiques dans un contexte qui change

Conférences BNF, Histoire des mers : échanges et conflits de l'Antiquité au XXIe siècle, 2019

L'Arctique, qui englobe le pôle Nord, l'océan Glacial Arctique et les territoires situés au nord du cercle polaire (soit le 66e parallèle), peut paraître lointain et exotique. Toutefois, cette région très peu peuplée suscite de plus en plus d'intérêt. Les raisons de cet intérêt accru sont multiples, tout comme les enjeux et les défis auxquels fait face cette zone. Ces défis sont tout d'abord environnementaux, les pôles étant particulièrement touchés par le changement climatique. Par ailleurs, la fonte de la banquise fait apparaître de nouvelles routes maritimes, des champs gaziers et pétroliers deviennent accessibles, les mines d'uranium et les « terres rares » du Groenland seront bientôt exploitables. Le changement climatique amplifie donc également les débats sur les revendications territoriales sur la base de la Convention des Nations Unies sur le droit de la mer (UNCLOS), dans la mesure où elle rend notamment possible des relevés scientifiques plus détaillés visant à étayer ces revendications. Mais les dynamiques géopolitiques de l'Arctique ne s'inscrivent pas uniquement dans ce contexte régional. Elles s'inscrivent également dans un contexte global marqué par des tensions accrues entre la Russie et l'Occident.

À écouter sur le site de la BNF :

<https://www.bnf.fr/fr/agenda/arctique-enjeux-strategiques-dans-un-contexte-qui-change>

Voir aussi les autres conférences : <https://www.bnf.fr/fr/recherche-liste?keyword=arctique#resultats>



ARCTIC COUNCIL

Conseil de l'Arctique

Le Conseil de l'Arctique est le principal forum intergouvernemental qui promeut la coopération, la coordination et l'interaction entre les États de l'Arctique, les peuples autochtones de l'Arctique et d'autres habitants de l'Arctique sur des questions arctiques communes, en particulier sur les questions de développement durable et de protection de l'environnement dans l'Arctique. Il a été officiellement créé en 1996.

<https://arctic-council.org/en/>

De nombreux autres documents sur les pôles et l'Arctique sont à retrouver dans d'autres secteurs de la bibliothèque : sciences, politique, ethnologie, tourisme... Consultez notre catalogue en ligne : <https://catalogue.bpi.fr/fr/>